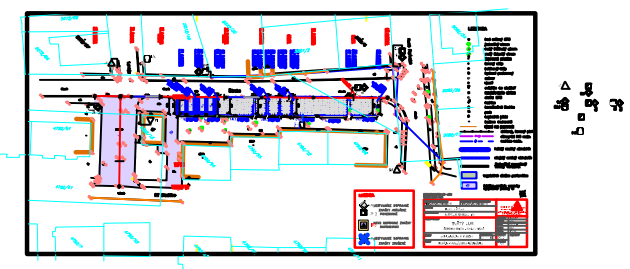

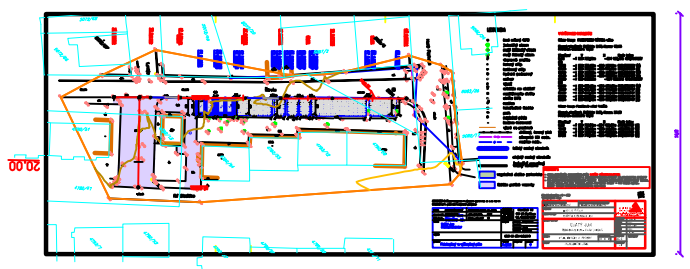

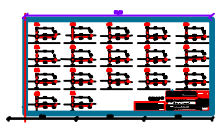

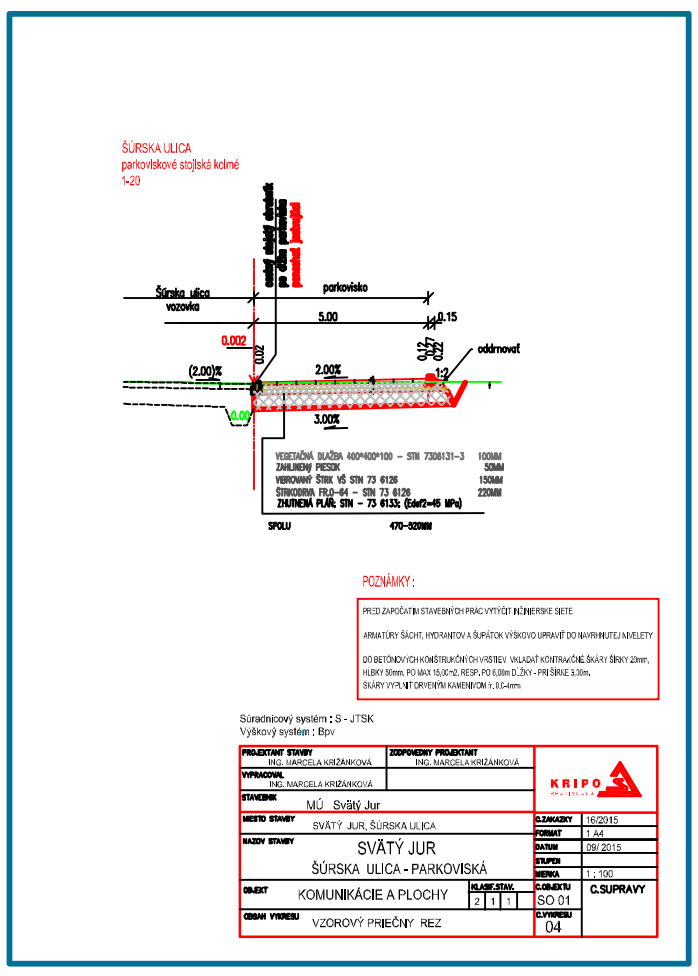
ŠÚRSKA ULICA
parkovisko
POZNÁMKY:
MÚ Svätý Jur
SVÄTÝ JUR
ŠÚRSKA ULICA - PARKOVISKÁ
KOMUNIKÁCIE A PLOCHY
VZOROVÝ PRIEČNY REZ
C.SUPRAVY
SO 01
04


KRAJ:
KATASTRÁLNÍ ÚZEMÍ:
DRUH POVRCHU ÚZEMÍ:
BRATISLAVSKÝ
SVÄTÝ JUR
TRÁVNATÁ PLOCHA
Podélný profil: PARKOVISKO ŠÚRSKA
M 1:1000/100
Rozsah: km 0,00000 - km 0,09054
SROVNÁVACÍ ROVINA=135m
KÓTY NIVELETY:
KÓTY TERÉNU:
STANIČENÍ:
SMĚROVÉ POMĚRY:
Podélný profil: UL 1 MÁJA
M 1:1000/100
Rozsah: km 0,00000 - km 0,02786
SROVNÁVACÍ ROVINA=136m
Polohopisný a výškopisný plán
MÚ Svätý Jur
SVÄTÝ JUR
ŠÚRSKA ULICA - PARKOVISKÁ
KOMUNIKÁCIE A PLOCHY
POZDĹŽNE PROFILY
C.SUPRAVY
SO 01
05