


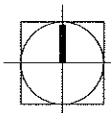


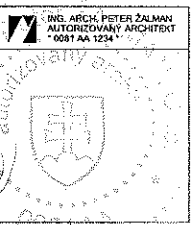
**LEGENDA**

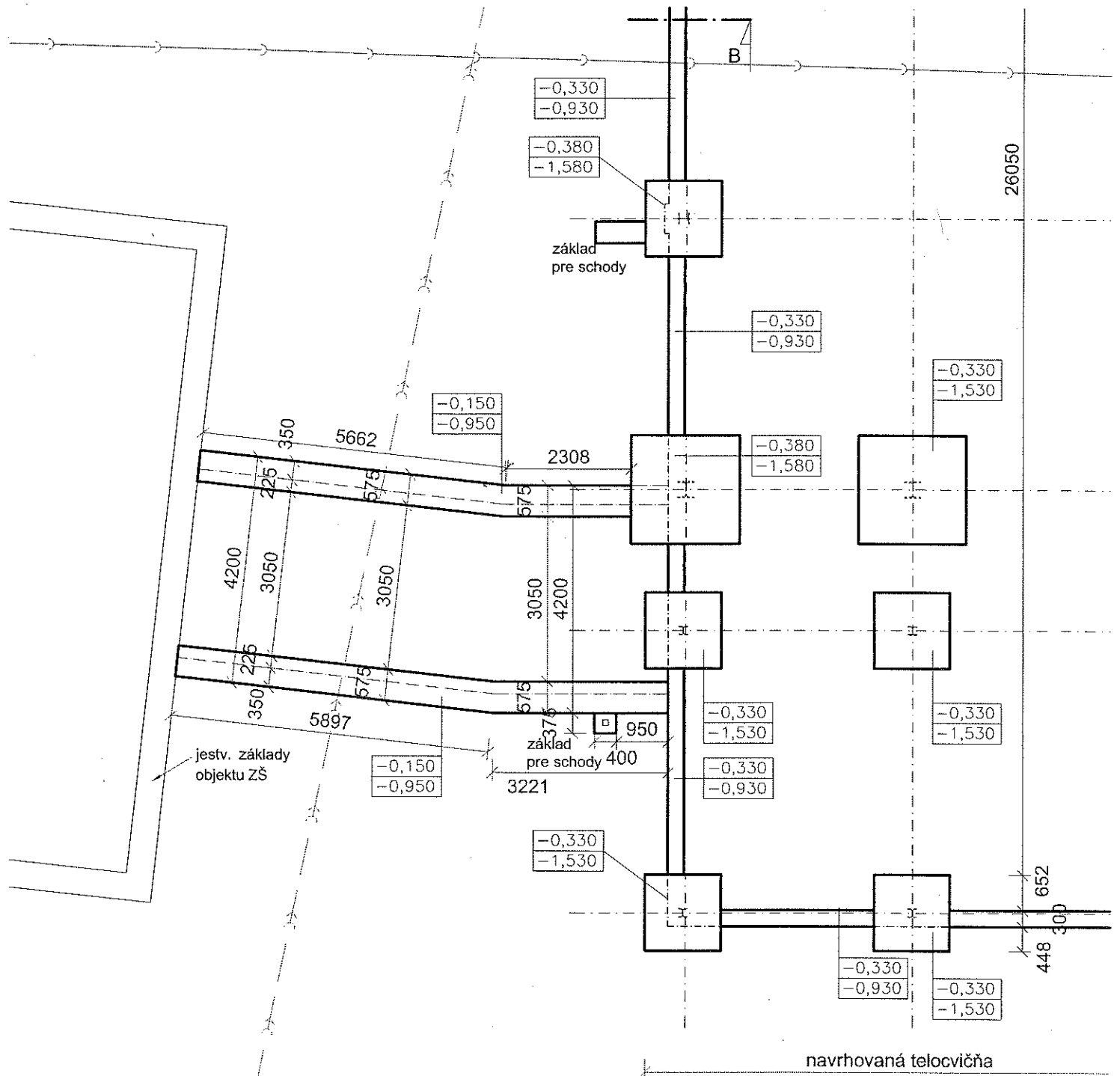
-  jestvujúce objekty Areálu ZŠ
-  navrhovaný objekt - Spojovacia chodba
-  hlavné vstupy do objektov

**AREÁL ZŠ:**

- 1 - BUDOVA ZŠ
- 2 - TELOCVIČNA
- 3 - NAVRHOVANÁ SPOJOVACIA CHODBA
- 4 - BUDOVA DIELNE
- 5 - KOTOLŇA
- 6 - BUDOVA JEDÁLEN

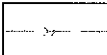



INVESTOR	Meslo Svätý Jur		 INŽ. ARCH. PETER ŽALMAN AUTORIZOVANÝ ARCHITECT 0081 AA 1234
Hlavný projektant	ING. ARCH. PETER ŽALMAN, CSc		
ZODP. projektant	ING. ARCH. PETER ŽALMAN, CSc		
Stupeň	Projekt stavby	Datum	30/2017
Časť	Architektúra	Formát	A4
Názov stavby	Spojovacia chodba dielni Základnej školy, Kollárova ul., Svätý Jur parc. č. 4782 / 3, 4783 / 1		
Obsah výkresu	situácia	1:500	1a



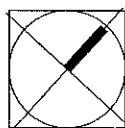
### LEGENDA


existujúce inžinierske siete

 jestv. dažďová kanalizácia

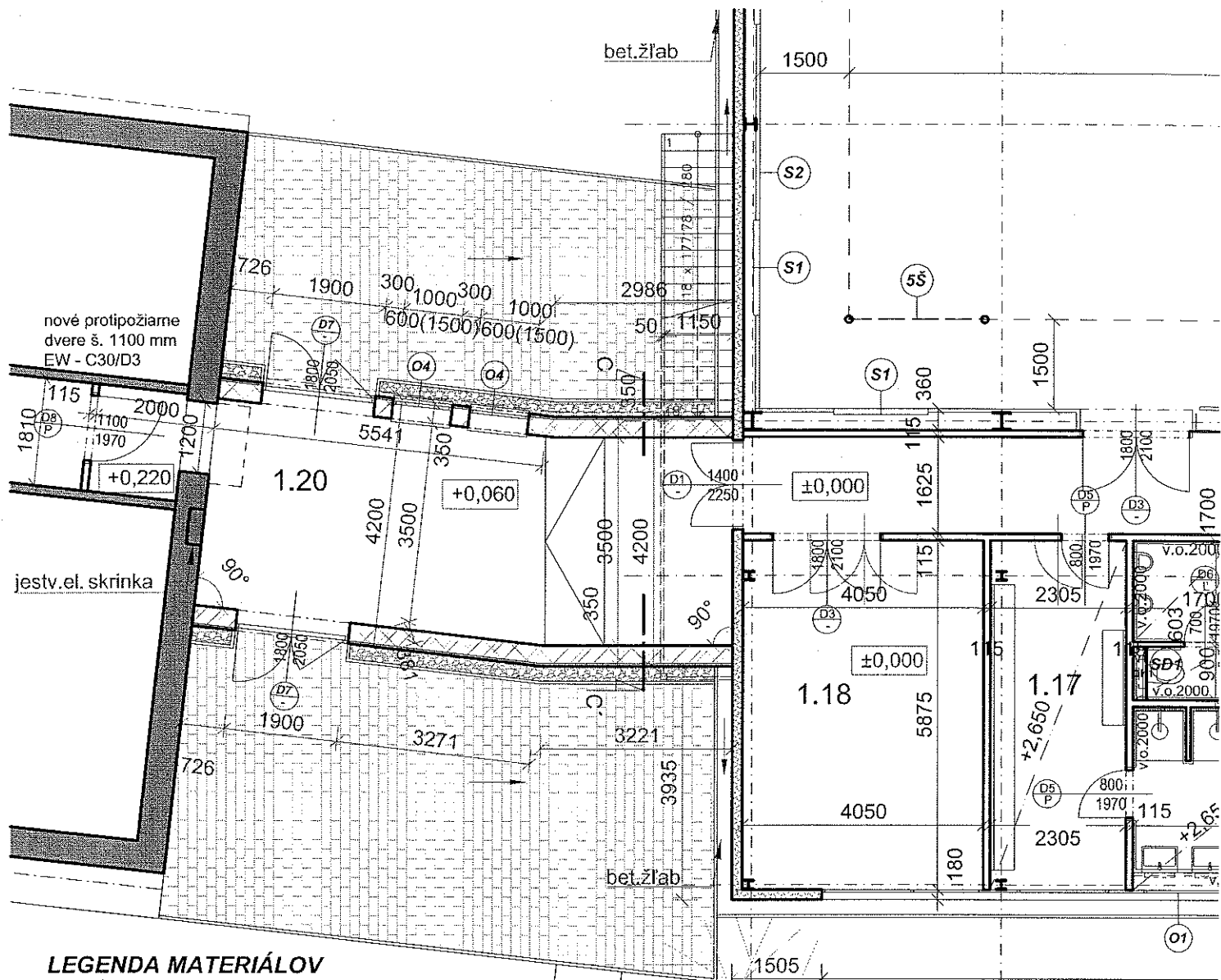
 jestv. splašková kanalizácia

POZN.: K výkopu prizvať statika









INVESTOR	Mesto Svätý Jur	 ING. ARCH. PETER ŽALMAN AUTORIZOVANÝ ARCHITEKT *0081 AA 1234*	
HLAVNÝ PROJEKTANT	ING. ARCH. PETER ŽALMAN		
ZODP. PROJEKTANT	ING. ARCH. PETER ŽALMAN		
STUPEŇ	PROJEKT STAVBY	DÁTUM	05/2017
ČASŤ	ARCHITEKTÚRA	FORMÁT	1'A4
NÁZOV STAVBY	Spojovacia chodba dielni Základnej školy, Kollárova ul., Svätý Jur parc. č. 4782 / 3, 4783 / 1		
OBSAH VÝKRESU	PÓDORYS ZÁKLADY	1:100	1.





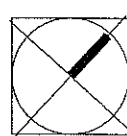
### LEGENDA MATERIÁLOV

-  existujúce konštrukcie
-  obvodové murivo z tehál YTONG LAMBDA YQ P2-350 PDK / 300 x 249 x 599 mm / na MVC 5 MPa, +50mm tep. izolácia - EPS polystyrén, extrudovaný polystyrén XPS - sokel do výšky min. 300 mm nad terén / ľahčená minerálna jednovrstvová omietka
-  obvodový izolačný sendvičový panel hr. 180 mm (Rn = min. 4,4)
-  priečky z tehál Porotherm 11,5 / 500 x 115 x 249 mm / na MVC

-  navrhované spevnené plochy - zámková dlažba  
**74,0 m<sup>2</sup>**  
 - zámková dlažba, sivá, hr. 60 mm  
 - štrkové lôžko, fr. 0 - 8, hr. 40 mm  
 - štrkodrvina, fr. 32 - 63, hr. 150 mm  
 - zhutnený terén, cca 100 mm
-  navrhovaný okapový chodník š. 300mm - riečny štrk  
**3,4 m<sup>2</sup>**  
 - riečny štrk, fr. 8 - 16 mm, hr. 120 mm  
 - štrkové lôžko, fr. 0 - 8, hr. 130 mm

### LEGENDA MIESTNOSTÍ 1.NP

Č.M.	Miestnosť	Plocha m <sup>2</sup>
1.20	CHODBA	31,10
zastavaná plocha		37,3 m <sup>2</sup>



INVESTOR	Mesto Svätý Jur
HLAVNÝ PROJEKTANT	ING. ARCH. PETER ŽALMAN
ZODP. PROJEKTANT	ING. ARCH. PETER ŽALMAN
STUPEŇ	PROJEKT STAVBY
ČASŤ	ARCHITEKTÚRA
NÁZOV STAVBY	Spojovacia chodba dielni Základnej školy, Kollárova ul., Svätý Jur parc. č. 4782 / 3, 4783 / 1
OBSAH VÝKRESU	PÓDORYS 1.NP - návrh
	1:100
	2b.

ING. ARCH. PETER ŽALMAN  
 AUTORIZOVANÝ ARCHITEKT  
 \* 0081 AA 1234 \*